



Zonenplan Berggebiet

Vom Gemeinderat erlassen: 30. Oktober 2023 / 5. August 2024
Der Gemeindepräsident Der Ratschreiber

1. Öffentliche Auflage: 6. November 2023 – 5. Dezember 2023
2. Öffentliche Auflage: 12. August 2024 – 10. September 2024
Dem fakultativen Referendum unterstellt:
11. November 2024 – 30. Dezember 2024
Vom Amt für Raumentwicklung und Geoinformation genehmigt:
21. November 2023
Der Amtsleiter

M 1:10'000

raum.
manufaktur.ag
stadt land verkehr

raum.manufaktur.ag* 071 555 03 10
Feldstrasse 32A
9000 St. Gallen
info@raummanufaktur.ch
www.raummanufaktur.ch

Festlegungen Zonen innerhalb Baugebiet

- WG 11.2 Wohn- / Gewerbezone 11.2 m
- Oe BA Zone für öffentliche Bauten und Anlagen
- IV Intensivverholungszone Voralp

Zonen ausserhalb Baugebiet

- L Landwirtschaftszone
- FaB NH Freihaltezone Natur- und Heimatschutz
- UpF aB Unproduktive Fläche

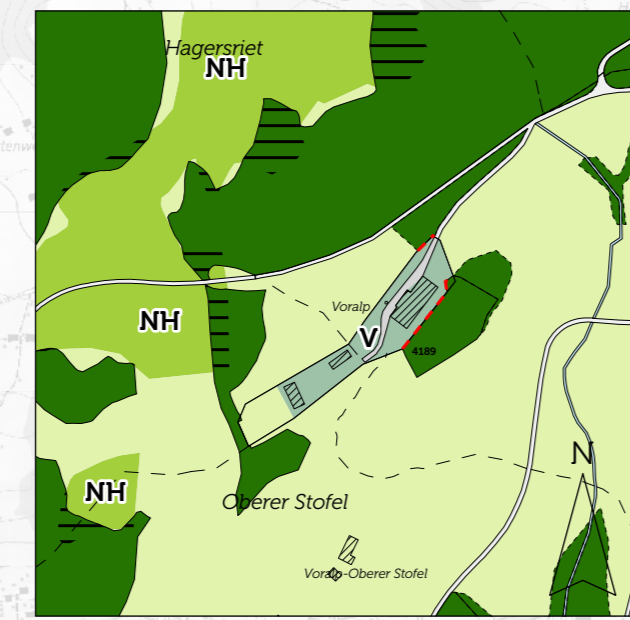
Überlagerungen

- Fue NH Freihaltezone Natur- und Heimatschutz
 - Fue SF Freihaltezone Sport und Freizeit
 - BN Gebiet mit bestimmter Nutzungsart
- Gebiet Nr. zulässige Nutzungsart
4 Schulhaus

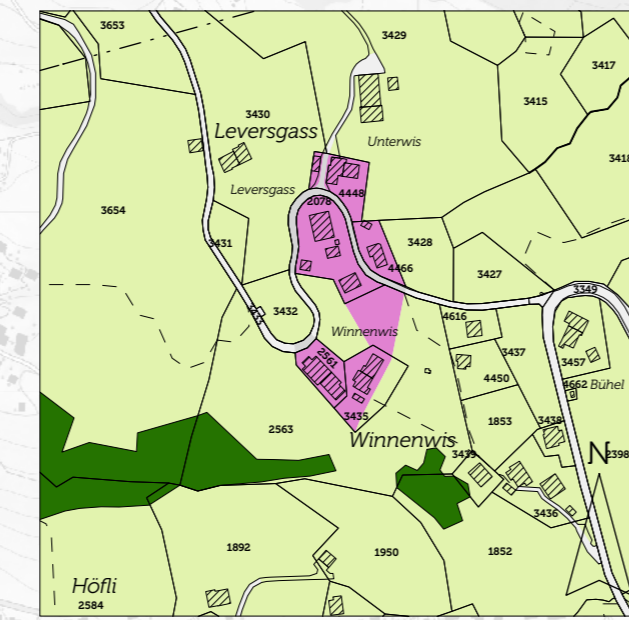
Hinweise

- VF iB Verkehrsfläche innerhalb der Bauzone
- VF aB Verkehrsfläche ausserhalb der Bauzone
- WA Wald
- WG Rechtskräftig festgelegte Waldgrenze
- CW Gewässer, offen
- EGW Gewässer, eingedolt
- Hochspannungsfreileitung
- Gemeindegrenze

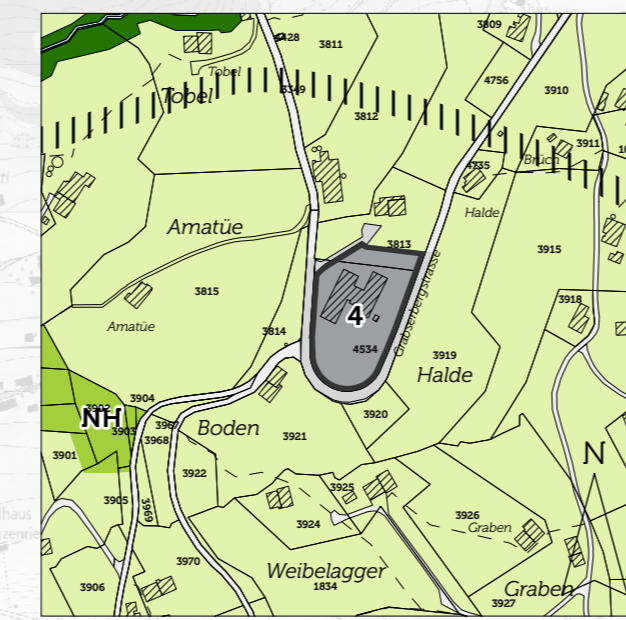
Oberer Stofel (Voralp) | M 1:5'000



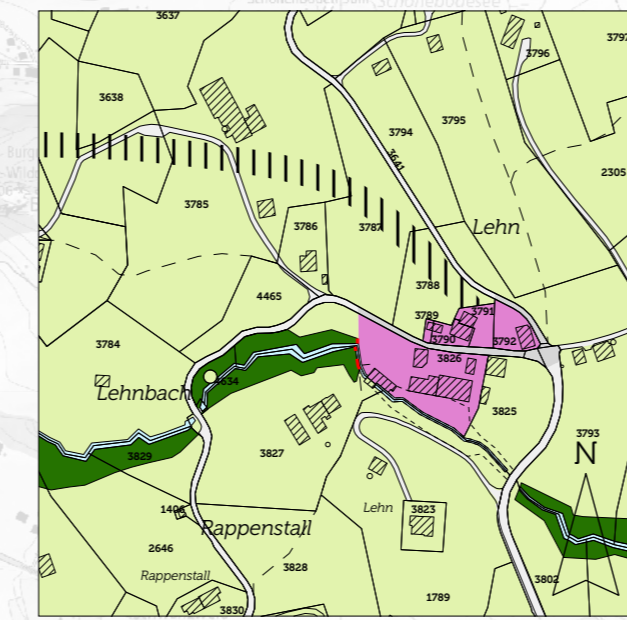
Winnenwis | M 1:5'000



Schulhaus Berg | M 1:5'000



Lehn | M 1:5'000



Jörler | M 1:5'000

